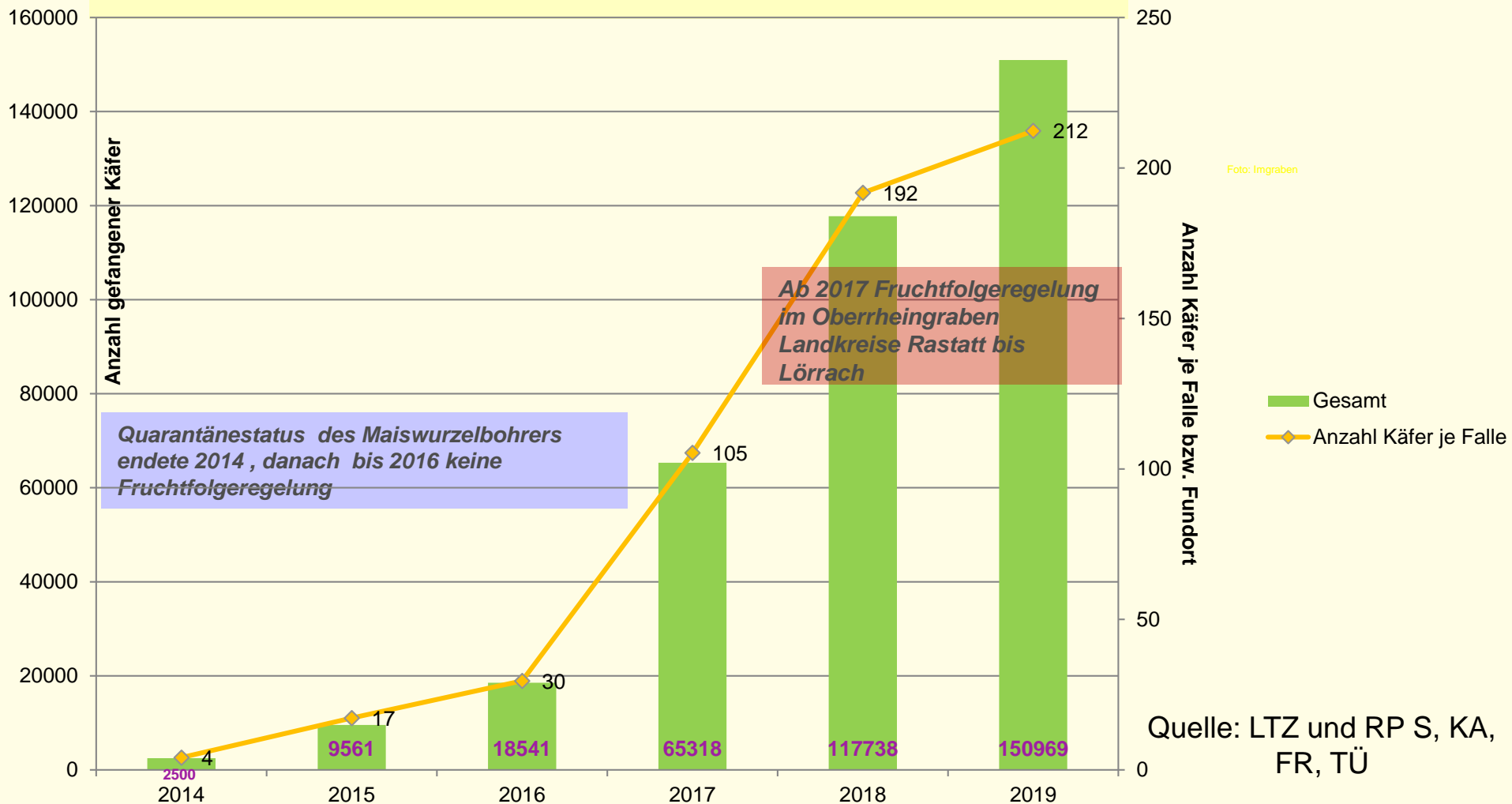
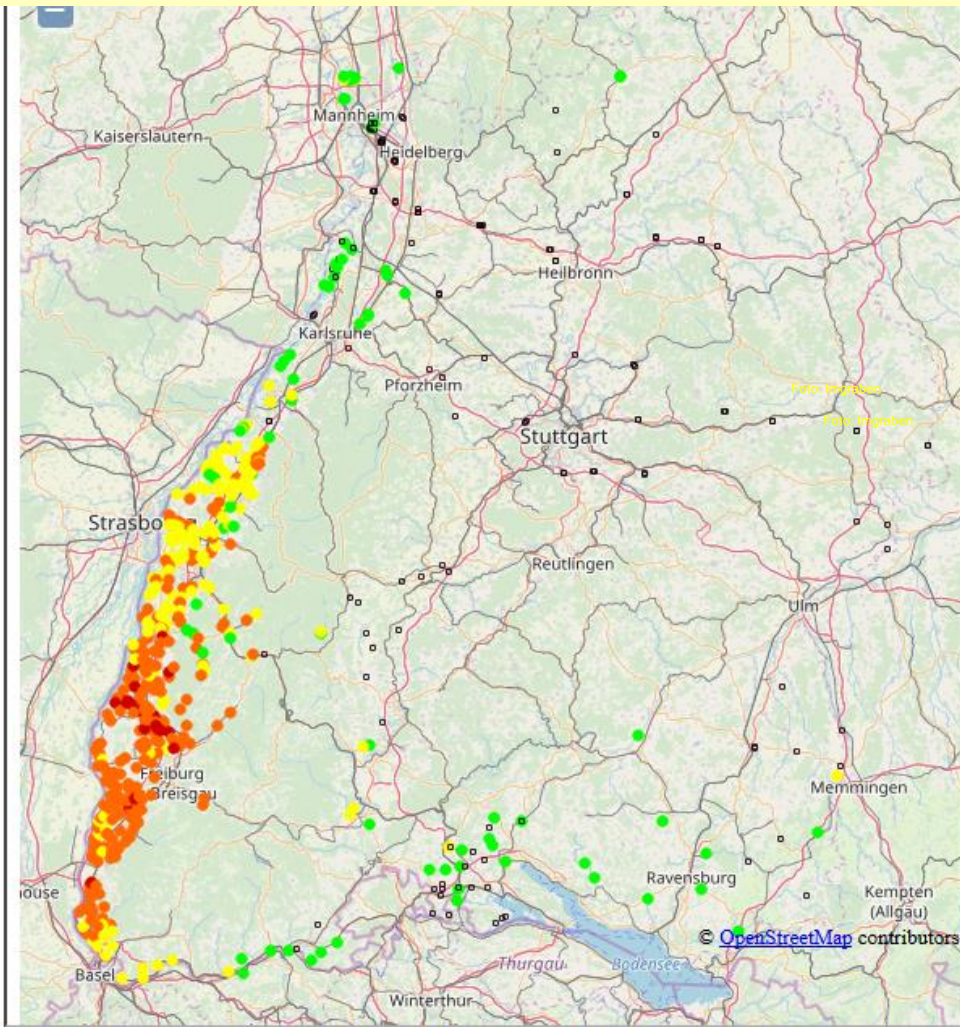


Entwicklung der Maiswurzelbohrer-Fänge 2014 bis 2019 in Baden-Württemberg



Fallenstandorte	610	555	627	620	614	713
Fundorte	158	150	243	235	479	498

Karte der Diabrotica-Fallenfänge in Baden-Württemberg 2018 und 2019



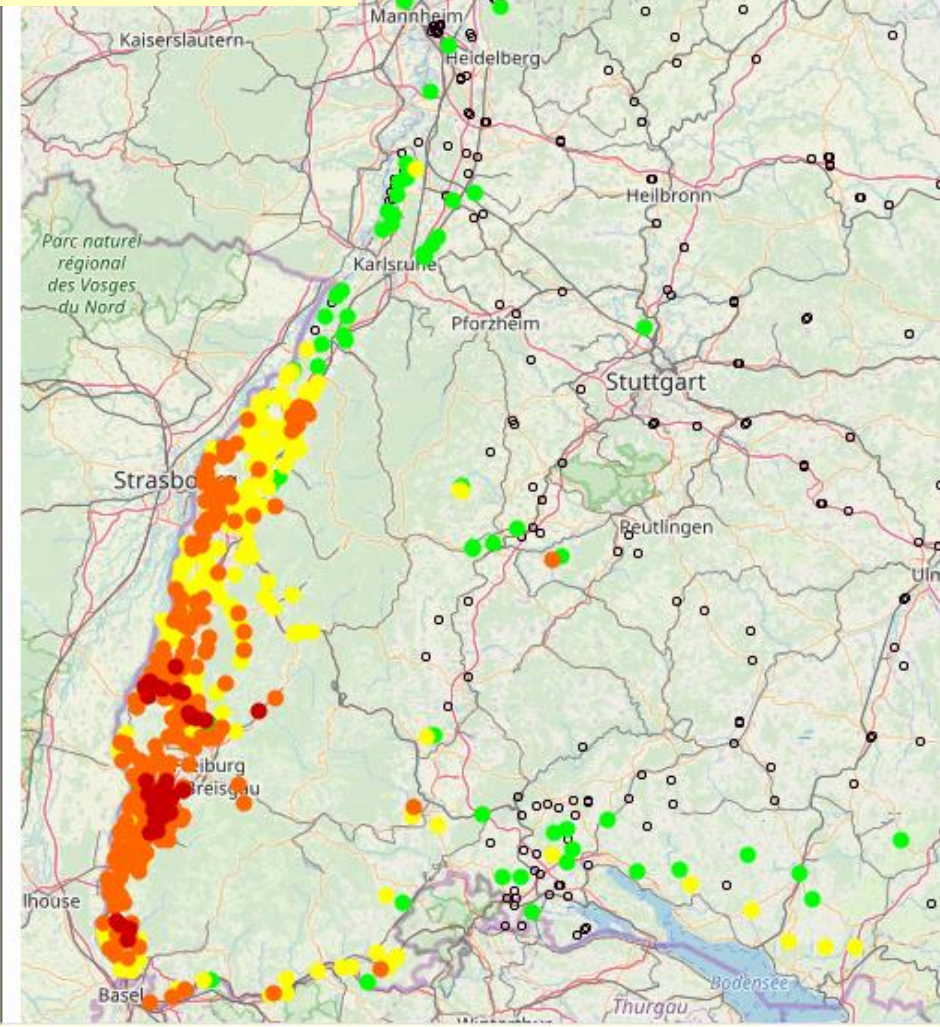
Karte hergestellt aus OpenStreetMap-Daten | Lizenz: [Creative Commons BY-SA 2.0](https://creativecommons.org/licenses/by-sa/2.0/)

614 Fallenstandorte

479 Fundorte /
fängige Fallen

2018

- Fallen ohne Befall
- bis 10 Käfer
- bis 100 Käfer
- bis 1000 Käfer
- über 1000 Käfer



Karte hergestellt aus OpenStreetMap-Daten | Lizenz: [Creative Commons BY-SA 2.0](https://creativecommons.org/licenses/by-sa/2.0/)

713 Fallenstandorte

498 Fundorte /
fängige Fallen

2019

- Fallen ohne Befall
- bis 10 Käfer
- bis 100 Käfer
- bis 1000 Käfer
- über 1000 Käfer